ΕΛΛΗΝΙΚΗ ΟΡΝΙΘΟΛΟΓΙΚΗ ΕΤΑΙΡΕΙΑ

Αθήνα: Θεμιστοκλέους 80, ΤΚ 106 81, Τηλ./Φαξ: 2108228704, 2108227937, info@ornithologiki.gr

Θεσσαλονίκη: Φράγκων 22, ΤΚ 546 25, Τηλ./Φαξ: 2310 244245, thess@ornithologiki.gr

ΠΡΟΣ: Πίνακας αποδεκτών - κοινοποίησης

ΕΞΑΙΡΕΤΙΚΑ ΕΠΕΙΓΟΝ

Αθήνα, 26 Νοέμβριου 2021

Αριθ. Πρωτ.: 21/217

Θέμα: Ενημέρωση περί αθέμιτης και μη συμβατής με το θεσμικό πλαίσιο περιβαλλοντικής αδειοδότησης πρακτικής σε υποβολή ΜΠΕ έργων κατηγορίας Α

Αξιότιμε κ. Γενικέ Διευθυντή,

Αξιότιμη κ. Διευθύντρια,

Με την παρούσα θα θέλαμε να θέσουμε υπόψη σας μία σοβαρή υπόθεση που προσβάλλει και ευτελίζει τη διαδικασία περιβαλλοντικής αδειοδότησης και να ζητήσουμε την παρέμβασή σας για την αποκατάσταση της θεσμικής νομιμότητας. Πιο συγκεκριμένα:

Στην πλατφόρμα του Ηλεκτρονικού Περιβαλλοντικού Μητρώου βρίσκονται αναρτημένες οι Μελέτες Περιβαλλοντικών Επιπτώσεων (ΜΠΕ) για 6 αιολικούς σταθμούς (ΑΣΠΗΕ), που έχουν διενεργηθεί από την εταιρεία kIEFER TEK Ε.Π.Ε. (όπως αναφέρεται στο πεδίο «Περιβαλλοντικός Μελετητής Έργου»). Τα έργα αυτά είναι:

- ΑΣΠΗΕ ΙΣΧΥΟΣ 23,4 MW ΤΗΣ ΕΤΑΙΡΕΙΑΣ «PK ENERGY ΙΔΙΩΤΙΚΗ ΚΕΦΑΛΑΙΟΥΧΙΚΗ ΕΤΑΙΡΕΙΑ» στη θέση «**ΠΑΛΙΟΒΟΥΝΑ**», Δ.Ε. ΚΟΡΩΝΕΙΑΣ, ΔΗΜΟΥ ΛΕΒΑΔΕΩΝ (ΠΕΤ: 2108604220)

- ΑΣΠΗΕ ΙΣΧΥΟΣ 31,2 MW ΤΗΣ ΕΤΑΙΡΕΙΑΣ «GREEN VELOCITY 4 Μ.Ι.Κ.Ε.» στη θέση «**ΠΥΡΓΟΣ**», Δ.Ε. ΚΑΛΛΙΕΩΝ & ΥΠΑΤΗΣ, ΔΗΜΩΝ ΔΕΛΦΩΝ & ΛΑΜΙΕΩΝ (ΠΕΤ: 2108601325)

- ΑΣΠΗΕ 15,6 MW ΤΗΣ ΕΤΑΙΡΕΙΑΣ «GREEN VELOCITY 3 Μ.Ι.Κ.Ε.» στη θέση «**ΞΕΡΟΒΟΥΝΙ**», Δ.Ε. ΓΟΡΓΟΠΟΤΑΜΟΥ & ΚΑΛΛΙΕΩΝ, ΔΗΜΩΝ ΛΑΜΙΕΩΝ & ΔΕΛΦΩΝ (ΠΕΤ: 2108600129)

- ΑΣΠΗΕ ΣΥΝΟΛΙΚΗΣ ΙΣΧΥΟΣ 46,8 MW ΤΗΣ ΕΤΑΙΡΕΙΑΣ «GREEN VELOCITY 4 Μ.Ι.Κ.Ε.» στις θέσεις «**ΠΥΡΓΟΣ**» (23,4MW) και «**ΠΟΛΕΜΙΣΤΡΑ**» (23,4MW), ΔΗΜΟΤΙΚΩΝ ΕΝΟΤΗΤΩΝ ΒΑΡΔΟΥΣΙΩΝ & ΣΠΕΡΧΕΙΑΔΟΣ, ΔΗΜΩΝ ΔΩΡΙΔΑΣ & ΜΑΚΡΑΚΩΜΗΣ (ΠΕΤ: 2109626727)

- ΑΣΠΗΕ ΙΣΧΥΟΣ 14,4 MW ΤΗΣ ΕΤΑΙΡΕΙΑΣ «GREENFIELD WIND Μ.Ι.Κ.Ε.» στη θέση «**ΣΙΦΥΛΑ**», Δ.Κ. ΔΕΣΗΣ, Δ.Ε. ΑΙΘΗΚΩΝ, ΔΗΜΟΥ ΠΥΛΗΣ (ΠΕΤ: 2103500928)

- ΑΣΠΗΕ ΙΣΧΥΟΣ 23,4 MW ΤΗΣ ΕΤΑΙΡΕΙΑΣ «GREEN VELOCITY 4 Μ.Ι.Κ.Ε.» στη θέση «**ΚΕΔΡΑ**», Δ.Ε. ΜΟΥΡΙΚΙΟΥ ΚΑΙ ΒΛΑΣΤΗΣ, ΔΗΜΟΥ ΕΟΡΔΑΙΑΣ (ΠΕΤ: 2103500928)

Αθήνα: Θεμιστοκλέους 80, ΤΚ 106 81, Τηλ./Φαξ: 2108228704, 2108227937, info@ornithologiki.gr

Θεσσαλονίκη: Φράγκων 22, ΤΚ 546 25, Τηλ./Φαξ: 2310 244245, thess@ornithologiki.gr

Όπως εύκολα προκύπτει και από τις έξι ΜΠΕ, υπεύθυνος επικοινωνίας όλων των εταιρειών είναι το ίδιο πρόσωπο με τα ίδια στοιχεία επικοινωνίας, το οποίο συνδέεται με την εταιρεία KIEFER, καθώς το πρόσωπο αυτό ανήκει και στην ομάδα μελέτης, έχει ηλεκτρονική διεύθυνση με κατάληξη @kiefer.gr, ενώ και τα τηλέφωνα επικοινωνίας των εταιρειών ταυτίζονται με αυτόν της εταιρείας KIEFER. Συνεπώς παρατηρείται το παράδοξο ο περιβαλλοντικός μελετητής του έργου να ταυτίζεται με τον φορέα του έργου.

Τα παραπάνω έργα πρόκειται να εγκατασταθούν σε υψόμετρα από 1400 μ. έως 2150 μ., σε εξαιρετικής φυσικότητας ορεινές περιοχές και με ιδιαίτερη βιοποικιλότητα, στην πλειοψηφία τους σε άμεση γειτνίαση με προστατευόμενες περιοχές.

Κατά την εξέταση από την πλευρά μας των παραπάνω ΜΠΕ, προκειμένου να υποβληθούν σχόλια στη δημόσια διαβούλευση, διαπιστώθηκαν τα εξής κοινά - και ιδιαιτέρως σοβαρά - προβληματικά σημεία:

1. Κατά την εξέταση της ενότητας «*9.5 Επιπτώσεις στο φυσικό περιβάλλον*» (η πλέον κρίσιμη ενότητα μίας ΜΠΕ) διαπιστώθηκαν σημαντικές ομοιότητες μεταξύ των έξι ΜΠΕ: μετά από ενδελεχή έλεγχο διαπιστώθηκε πως η συγκεκριμένη ενότητα είναι **ολόιδια και απαράλλαχτη** (χωρίς να αλλάζει ούτε φράση!) **και στις 6 ΜΠΕ**. Προφανώς δεν υπάρχει καν λόγος να σημειώσουμε πως στην Υπουργική Απόφαση (ΥΑ) 170225/2014 «*Εξειδίκευση των περιεχομένων των φακέλων περιβαλλοντικής αδειοδότησης έργων και δραστηριοτήτων της Κατηγορίας Α΄ της απόφασης του Υπουργού Περιβάλλοντος, Ενέργειας και Κλιματικής Αλλαγής με αρ. 1958/2012 (Β΄ 21) όπως ισχύει, σύμφωνα με το άρθρο 11 του ν. 4014/2011 (Α΄ 209), καθώς και κάθε άλλης σχετικής λεπτομέρειας*» αναφέρεται σαφώς πως «*Στο Κεφάλαιο αυτό περιγράφονται, εκτιμώνται και αξιολογούνται **οι πιθανά σημαντικές επιπτώσεις που το έργο ή δραστηριότητα ενδέχεται να προκαλέσει στο περιβάλλον...***», καθώς και ο πλέον αδαής κατανοεί πως **δεν νοείται να είναι απολύτως ίδια η εκτίμηση των επιπτώσεων έξι (6) διαφορετικών έργων, σε διαφορετικές περιοχές της χώρας και με διαφορετικά περιβαλλοντικά χαρακτηριστικά**. Συνεπώς δε στεκόμαστε μόνο στην αυτονόητη διαπίστωση ότι οι ΜΠΕ δεν πληρούν τη σκοπιμότητά τους να εκτιμήσουν τις επιπτώσεις του **κάθε** έργου στο περιβάλλον, αλλά και **στην πρωτοφανή απόπειρα οριζόντιας παραπλάνησης της Διοίκησης με «καρμπόν» εκτίμηση επιπτώσεων**. Εδώ σημειώνεται ότι η Ενότητα 9.5 είναι η μόνη που ελέγχθηκε ως προς το περιεχόμενό της από την πλευρά μας, λόγω της άμεσης συνάφειας με το αντικείμενό μας, επομένως δεν αποκλείεται αντίστοιχα «ευρήματα» να εντοπιστούν και σε άλλες ενότητες.

Για λόγους δική σας ευκολίας στη διαπίστωση των παραπάνω, και οι 6 ΜΠΕ είναι διαθέσιμες στον παρακάτω κοινόχρηστο φάκελο (αντιγραφή συνδέσμου και επικόλληση στο πρόγραμμα περιήγησης) :

https://drive.google.com/drive/folders/1rHlj9yzW51C_2IFdUOLNEwIDcqNRc6ZM?usp=sharing

2. Όσον αφορά το Κεφάλαιο 14 «Φωτογραφική τεκμηρίωση» των εν λόγω ΜΠΕ, και πάλι σύμφωνα με την προαναφερθείσα ΥΑ 170225/2014, στο Κεφάλαιο αυτό «*Τεκμηριώνεται η υφιστάμενη κατάσταση στη ζώνη επιρροής του έργου ή της δραστηριότητας, με αντιπροσωπευτικές φωτογραφίες*». Η παραπάνω πρόβλεψη ουσιαστικά απαιτεί από τους συντάκτες της ΜΠΕ να επισκεφτούν τουλάχιστον μία φορά την περιοχή εγκατάστασης του έργου

ΕΛΛΗΝΙΚΗ ΟΡΝΙΘΟΛΟΓΙΚΗ ΕΤΑΙΡΕΙΑ

Αθήνα: Θεμιστοκλέους 80, ΤΚ 106 81, Τηλ./Φαξ: 2108228704, 2108227937, info@ornithologiki.gr

Θεσσαλονίκη: Φράγκων 22, ΤΚ 546 25, Τηλ./Φαξ: 2310 244245, thess@ornithologiki.gr

και να αποτυπώσουν φωτογραφικά την υφιστάμενη κατάσταση: **αυτή η επίσκεψη δεν έχει γίνει ούτε σε μία από τις παραπάνω ΜΠΕ και η «κάλυψη» της υποχρέωσης γίνεται με τρόπο που αποτελεί ευθεία πρόκληση και χλεύη προς την αδειοδοτική διαδικασία:**

- Στη ΜΠΕ του ΑΣΠΗΕ «ΠΑΛΙΟΒΟΥΝΑ» έχουν χρησιμοποιηθεί **δύο στιγμιότυπα από το πρόγραμμα Google Street View**!
- Στη ΜΠΕ του ΑΣΠΗΕ «ΠΥΡΓΟΣ» έχουν χρησιμοποιηθεί **εικόνες δεκάδων χιλιομέτρων μακριά, εκ των οποίων η μία με βεβαιότητα έχει ληφθεί επίσης από το πρόγραμμα Google Street View**!
- Στη ΜΠΕ του ΑΣΠΗΕ «ΞΕΡΟΒΟΥΝΙ» έχουν χρησιμοποιηθεί **εικόνες δεκάδων χιλιομέτρων μακριά,** εκ των οποίων η μία είναι ίδια με αυτή της ΜΠΕ για τον ΑΣΠΗΕ «ΠΥΡΓΟΣ»!
- Στη ΜΠΕ του ΑΣΠΗΕ «ΠΥΡΓΟΣ – ΠΟΛΕΜΙΣΤΡΑ» **έχουν επίσης χρησιμοποιηθεί εικόνες πολλών χιλιομέτρων μακριά, εκ των οποίων τουλάχιστον δύο προέρχονται με βεβαιότητα από το πρόγραμμα Google Street View**!
- Στη ΜΠΕ του ΑΣΠΗΕ «ΣΙΦΥΛΑ» έχουν χρησιμοποιηθεί **τρία στιγμιότυπα από το πρόγραμμα Google Street View**!
- Στη ΜΠΕ του ΑΣΠΗΕ «ΚΕΔΡΑ» παρατίθενται **αντί για φωτογραφίες, φωτορεαλιστικές απεικονίσεις του έργου!**

Η σχετική τεκμηρίωση για τα παραπάνω παρατίθεται στο Παράρτημα της παρούσας επιστολής. Προφανώς κι εδώ δεν χρειάζεται καμία επιπλέον τεκμηρίωση για να διαπιστωθεί πως **και οι 6 μελέτες όχι μόνο δεν πληρούν τις προδιαγραφές εκπόνησης ΜΠΕ, αλλά μάλιστα έχουν εκπονηθεί όλες από το γραφείο του μελετητή**, χωρίς να αφιερωθεί ούτε μία ημέρα επιτόπιας εργασίας.

Επιπρόσθετα, οι δύο ΑΣΠΗΕ «ΠΥΡΓΟΣ» και «ΞΕΡΟΒΟΥΝΙ», όπως σας έγινε γνωστό και με την α.π. 21/174 – 29.09.21 κοινοποιηθείσα σε εσάς επιστολή μας, **εμπίπτουν εντός των ορίων της Σημαντικής Περιοχής για τα Πουλιά (ΣΠΠ) GR104 «Όρος Οίτη» και επομένως για να είναι πλήρεις οι φάκελοι αδειοδότησης απαιτείται η εκπόνηση και υποβολή Ειδικής Οικολογικής Αξιολόγησης (ΕΟΑ)**, η οποία απουσιάζει και από τις δύο μελέτες. Παρά το γεγονός ότι ενημερωθήκαμε γραπτώς από την Αποκεντρωμένη Διοίκηση Στερεάς Ελλάδας – Θεσσαλίας πως ζητήθηκε η απόσυρση των ΜΠΕ από την εταιρεία και η επανυποβολή τους με την περίληψη ΕΟΑ, αυτό δεν συνέβη ποτέ και η διαδικασία αδειοδότησης συνεχίζεται σαν να μην υπάρχει καμία πλημμέλεια.

Συμπερασματικά, διαπιστώνεται ότι η εταιρεία KIEFER έχει προβεί σε μία αθέμιτη και οργανωμένη πρακτική **παραγωγής «καρμπόν» και παντελώς ανεπαρκών ΜΠΕ** προκειμένου να αποκτήσει όσες περιβαλλοντικές άδειες είναι δυνατόν, παραπλανώντας τις αδειοδοτούσες και γνωμοδοτούσες υπηρεσίες, και τελικά **ευτελίζοντας συνολικά τη διαδικασία περιβαλλοντικής αδειοδότησης**. Ως περιβαλλοντική οργάνωση **καταγγέλλουμε με σφοδρότητα τη συγκεκριμένη πρακτική και ζητάμε την άμεση διακοπή της αδειοδοτικής διαδικασίας και για τα 6 έργα με απόσυρση των επίμαχων ΜΠΕ**. Θεωρούμε πως μία τέτοια ενέργεια είναι η απολύτως επιβεβλημένη για τη διαφύλαξη του κύρους και της διαφάνειας της διαδικασίας περιβαλλοντικής αδειοδότησης.

ΕΛΛΗΝΙΚΗ ΟΡΝΙΘΟΛΟΓΙΚΗ ΕΤΑΙΡΕΙΑ

Αθήνα: Θεμιστοκλέους 80, ΤΚ 106 81, Τηλ./Φαξ: 2108228704, 2108227937, info@ornithologiki.gr

Θεσσαλονίκη: Φράγκων 22, ΤΚ 546 25, Τηλ./Φαξ: 2310 244245, thess@ornithologiki.gr

Καθώς οι αδειοδοτικές διαδικασίες των παραπάνω ΑΠΣΠΗΕ είναι σε πλήρη εξέλιξη, αλλά και εξαιτίας του γεγονότος ότι η καταγγελόμενη μεθόδευση είναι σαφέστατη και – κατά την κρίση μας - δεν επιδέχεται άλλης ερμηνείας, παρακαλούμε για την κατά το δυνατόν άμεση ανταπόκρισή σας και πάντοτε εντός της προβλεπόμενης από τη νομοθεσία προθεσμίας.

Με εκτίμηση,

Κωνσταντίνα Ντεμίρη
Υπεύθυνη Θεμάτων Πολιτικής Περιβάλλοντος

ΕΛΛΗΝΙΚΗ ΟΡΝΙΘΟΛΟΓΙΚΗ ΕΤΑΙΡΕΙΑ

Αθήνα: Θεμιστοκλέους 80, ΤΚ 106 81, Τηλ./Φαξ: 2108228704, 2108227937, info@ornithologiki.gr

Θεσσαλονίκη: Φράγκων 22, ΤΚ 546 25, Τηλ./Φαξ: 2310 244245, thess@ornithologiki.gr

ΠΙΝΑΚΑΣ ΑΠΟΔΕΚΤΩΝ - ΚΟΙΝΟΠΟΙΗΣΗΣ

ΠΡΟΣ

Υπουργείο Περιβάλλοντος και Ενέργειας
Γενική Διεύθυνση Περιβαλλοντικής Πολιτικής
E-mail: k.dimopoulos@prv.ypeka.gr
Διεύθυνση Περιβαλλοντικής Αδειοδότησης
E-mail: sec.dipa@prv.ypeka.gr; k.nikaprv@ypeka.gr;

ΚΟΙΝΟΠΟΙΗΣΗ

Υπουργείο Περιβάλλοντος και Ενέργειας
Γραφείο Υφυπουργού κ. Αμυρά
E-mail: secdepmin.envr@ypen.gr
Γενική Γραμματεία Φυσικού Περιβάλλοντος και Υδάτων
E-mail: grggper@prv.ypeka.gr
Διεύθυνση Διαχείρισης Φυσικού Περιβάλλοντος & Βιοποικιλότητας
E-mail: a.psaila@prv.ypeka.gr; i.vasilaki@prv.ypeka.gr

Αποκεντρωμένη Διοίκηση Θεσσαλίας, Στερεάς Ελλάδας
Γραφείο Συντονιστή
E-mail: sintonistis@apdthest.gov.gr
Γενική Διεύθυνση Χωροταξίας και Περιβαλλοντικής Πολιτικής
E-mail: gdxpp@apdthest.gov.gr
Διεύθυνση Περιβάλλοντος & Χωρικού Σχεδιασμού Στερεάς Ελλάδας
Τμήμα Περιβαλλοντικού και Χωρικού Σχεδιασμού
E-mail: dipexoster@apdthest.gov.gr; papagiio@apdthest.gov.gr
Διεύθυνση Περιβάλλοντος & Χωρικού Σχεδιασμού Θεσσαλίας
Τμήμα Περιβαλλοντικού και Χωρικού Σχεδιασμού
E-mail: dipexothes@apdthest.gov.gr; kostas.papadimitriou@apdthest.gov.gr
Διεύθυνση Συντονισμού και Επιθεώρησης Δασών Θεσσαλίας και Στερεάς Ελλάδας
E-mail: dsedason@apdthest.gov.gr

Αποκεντρωμένη Διοίκηση Ηπείρου, Δ. Μακεδονίας
Γραφείο Συντονιστή
E-mail: grafeiosyntonisti@apdhp-dm.gov.gr
Γενική Διεύθυνση Χωροταξίας και Περιβαλλοντικής Πολιτικής
E-mail: gazisdim@apdhp-dm.gov.gr
Διεύθυνση Περιβάλλοντος & Χωρικού Σχεδιασμού Δ. Μακεδονίας
Τμήμα Περιβαλλοντικού και Χωρικού Σχεδιασμού
E-mail: dontsios@apdhp-dm.gov.gr
Διεύθυνση Συντονισμού και Επιθεώρησης Δασών Ηπείρου και Δ. Μακεδονίας
E-mail: atsoumanis@apdhp-dm.gov.gr

Αθήνα: Θεμιστοκλέους 80, ΤΚ 106 81, Τηλ./Φαξ: 2108228704, 2108227937, info@ornithologiki.gr

Θεσσαλονίκη: Φράγκων 22, ΤΚ 546 25, Τηλ./Φαξ: 2310 244245, thess@ornithologiki.gr

Περιφέρεια Στερεάς Ελλάδας
Γραφείο Περιφερειάρχη
E-mail: periferiarxis@pste.gov.gr
Γραμματεία Περιφερειακού Συμβουλίου
Επιτροπή Περιβάλλοντος
E-mail: dg_perivallon@pste.gov.gr
Διεύθυνση Περιβάλλοντος και Χωρικού Σχεδιασμού
Τμήματος Περιβάλλοντος & Υδροοικονομίας ΠΕ Βοιωτίας
Τμήματος Περιβάλλοντος & Υδροοικονομίας ΠΕ Φθιώτιδας
Τμήματος Περιβάλλοντος & Υδροοικονομίας ΠΕ Φωκίδας
E-mail: dpehos@pste.gov.gr;

Περιφέρεια Θεσσαλίας
Γραφείο Περιφερειάρχη
Γραμματεία Περιφερειακού Συμβουλίου
E-mail: periferiarxis@thessaly.gov.gr
Διεύθυνση Περιβάλλοντος και Χωρικού Σχεδιασμού
Τμήματος Περιβάλλοντος & Υδροοικονομίας ΠΕ Τρικάλων
E-mail: periv.xorsxed@thessaly.gov.gr

Περιφέρεια Δ. Μακεδονίας
Γραφείο Περιφερειάρχη
Γραμματεία Περιφερειακού Συμβουλίου
E-mail: info@pdm.gov.gr
Διεύθυνση Περιβάλλοντος και Χωρικού Σχεδιασμού
Τμήματος Περιβάλλοντος & Υδροοικονομίας ΠΕ Κοζάνης
E-mail: d.pxs@pdm.gov.gr; t.py@kozani.pdm.gov.gr

Αθήνα: Θεμιστοκλέους 80, ΤΚ 106 81, Τηλ./Φαξ: 2108228704, 2108227937, info@ornithologiki.gr

Θεσσαλονίκη: Φράγκων 22, ΤΚ 546 25, Τηλ./Φαξ: 2310 244245, thess@ornithologiki.gr

ΠΑΡΑΡΤΗΜΑ

14 ΦΩΤΟΓΡΑΦΙΚΗ ΤΕΚΜΗΡΙΩΣΗ

Φώτο 1: Θέαση κορυφογραμμής εγκατάστασης ΑΣΠΗΕ (θέση λήψης βορειοανατολικά του ΑΣΠΗΕ)

Φώτο 2: Θέαση κορυφογραμμής εγκατάστασης ΑΣΠΗΕ (θέση λήψης βορειοδυτικά του ΑΣΠΗΕ)



Εικόνες 1-4: Αριστερά οι εικόνες που παρατίθενται ως «Φωτογραφική τεκμηρίωση» στη ΜΠΕ ΑΣΠΗΕ «ΠΑΛΙΟΒΟΥΝΑ» και δεξιά τα στιγμιότυπα οθόνης (screenshots) από το πρόγραμμα Google StreetView που παρουσιάζονται ως «επιτόπιες λήψεις»

14 ΦΩΤΟΓΡΑΦΙΚΗ ΤΕΚΜΗΡΙΩΣΗ



Φώτο 1: Θέαση κορυφογραμμής εγκατάστασης ΑΣΠΗΕ(θέση λήψης ανατολικά του ΑΣΠΗΕ)

Φώτο 2: Θέαση κορυφογραμμής εγκατάστασης ΑΣΠΗΕ (θέση λήψης δυτικά του ΑΣΠΗΕ)



Φώτο 3: Θέαση κορυφογραμμής εγκατάστασης ΑΣΠΗΕ (θέση λήψης νοτιοανατολικά του ΑΣΠΗΕ)

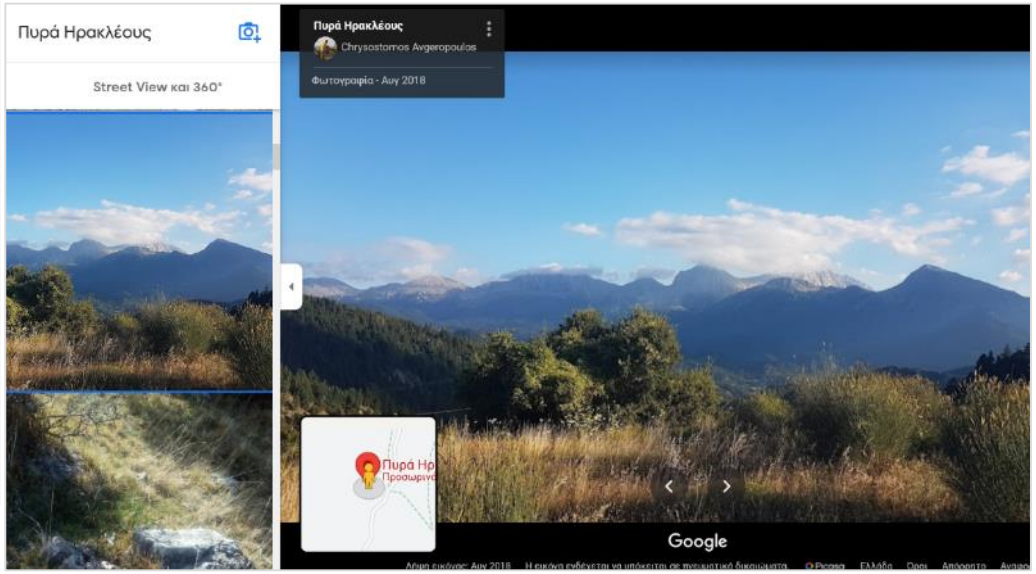

Εικόνες 5-8: Αριστερά και πάνω δεξιά οι εικόνες που παρατίθενται ως «Φωτογραφική τεκμηρίωση» στη ΜΠΕ ΑΣΠΗΕ «ΠΥΡΓΟΣ» και δεξιά κάτω το στιγμιότυπο οθόνης (screenshot) από το πρόγραμμα Google StreetView που παρουσιάζεται ως «επιτόπια λήψη»

14 ΦΩΤΟΓΡΑΦΙΚΗ ΤΕΚΜΗΡΙΩΣΗ

Φώτο 1: Θέαση κορυφογραμμής εγκατάστασης ΑΣΠΗΕ(θέση λήψης δυτικά του ΑΣΠΗΕ)



Φώτο 2: Θέαση κορυφογραμμής εγκατάστασης ΑΣΠΗΕ (θέση λήψης ανατολικά του ΑΣΠΗΕ)

Φώτο 3: Θέαση κορυφογραμμής εγκατάστασης ΑΣΠΗΕ (θέση λήψης βορειοανατολικά του ΑΣΠΗΕ)

Εικόνες 9-11: Αριστερά και πάνω δεξιά οι εικόνες που παρατίθενται ως «Φωτογραφική τεκμηρίωση» στη ΜΠΕ ΑΣΠΗΕ «ΞΕΡΟΒΟΥΝΙ». Η πάνω δεξιά εικόνα έχει χρησιμοποιηθεί (ακριβώς η ίδια) και στη ΜΠΕ του ΑΣΠΗΕ «ΠΥΡΓΟΣ»

14 ΦΩΤΟΓΡΑΦΙΚΗ ΤΕΚΜΗΡΙΩΣΗ

Θέση Πύργος

Φώτο 1: Θέαση κορυφογραμμής εγκατάστασης ΑΣΠΗΕ(θέση λήψης νοτιοδυτικά του ΑΣΠΗΕ)

Φώτο 2: Θέαση κορυφογραμμής εγκατάστασης ΑΣΠΗΕ (θέση λήψης βορειοδυτικά του ΑΣΠΗΕ)

Εικόνες 12-15: Αριστερά οι εικόνες που παρατίθενται ως «Φωτογραφική τεκμηρίωση» στη ΜΠΕ ΑΣΠΗΕ «ΠΥΡΓΟΣ-ΠΟΛΕΜΙΣΤΡΑ» και δεξιά τα στιγμιότυπα οθόνης (screenshots) από το πρόγραμμα Google StreetView που παρουσιάζονται ως «επιτόπιες λήψεις»

14 ΦΩΤΟΓΡΑΦΙΚΗ ΤΕΚΜΗΡΙΩΣΗ

Φώτο 1: Θέαση κορυφογραμμής εγκατάστασης ΑΣΠΗΕ(θέση λήψης νοτιοδυτικά του ΑΣΠΗΕ)

Φώτο 2: Θέαση κορυφογραμμής εγκατάστασης ΑΣΠΗΕ (θέση λήψης δυτικά του ΑΣΠΗΕ)

Φώτο 3: Θέαση κορυφογραμμής εγκατάστασης ΑΣΠΗΕ (θέση λήψης ανατολικά του ΑΣΠΗΕ)



Εικόνες 16-21: Αριστερά οι εικόνες που παρατίθενται ως «Φωτογραφική τεκμηρίωση» στη ΜΠΕ του ΑΣΠΗΕ «ΣΙΦΥΛΑ» και δεξιά τα στιγμιότυπα οθόνης (screenshots) από το πρόγραμμα Google StreetView που παρουσιάζονται ως «επιτόπιες λήψεις»

14 ΦΩΤΟΓΡΑΦΙΚΗ ΤΕΚΜΗΡΙΩΣΗ

Κορυφογραμμή εγκατάστασης ΑΣΠΗΕ

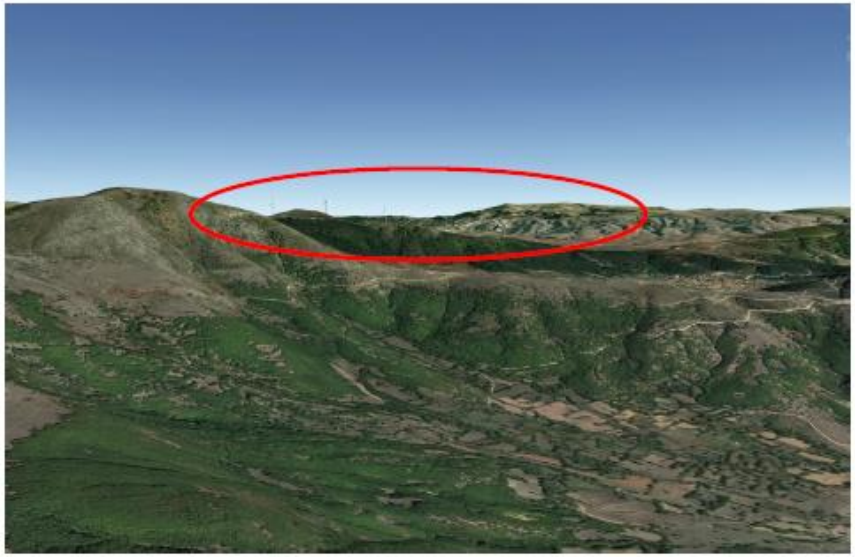

Κορυφογραμμή εγκατάστασης ΑΣΠΗΕ

Εικόνες 22-23: Οι φωτορεαλιστικές απεικονίσεις οι οποίες παρουσιάζονται ως «Φωτογραφική τεκμηρίωση» στη ΜΠΕ του ΑΣΠΗΕ «ΚΕΔΡΑ»